

филиал федерального государственного бюджетного учреждения "Федеральная кадастровая палата Федеральной службы государственной регистрации, кадастра и картографии" по Ростовской области

(полное наименование органа кадастрового учета)

КП.1

КАДАСТРОВЫЙ ПАСПОРТ ЗЕМЕЛЬНОГО УЧАСТКА

"12" февраля 2015 г. № 61/001/15-140952

1	Кадастровый номер:	61:44:0041011:27	2	Лист № 1	3	Всего листов: 3
4	Номер кадастрового квартала:	61:44:0041011				
5	Предыдущие номера:	—	6	Дата внесения номера в государственный кадастр недвижимости: 27.03.1997		
7	—					
8	Кадастровые номера объектов капитального строительства: —					
9	Адрес (описание местоположения): Местоположение установлено относительно ориентира, расположенного в границах участка. Почтовый адрес ориентира: Ростовская обл., г. Ростов-на-Дону, ул. Петровская, 38					
10	Категория земель: Земли населенных пунктов					
11	Разрешенное использование: Для эксплуатации детского сада					
12	Площадь: 4486+/-0 кв. м					
13	Кадастровая стоимость: 88722134.16 руб.					
14	Сведения о правах: Список правообладателей прилагается на листе № 2					
15	Особые отметки: —					
16	Сведения о природных объектах: —					
17	Дополнительные сведения:					
17.1	Кадастровые номера участков, образованных с земельным участком: —					
17.2	Кадастровый номер преобразованного участка: —					
17.3	Кадастровые номера участков, подлежащих снятию или снятых с кадастрового учета: —					
17.4	Кадастровые номера участков, образованных из земельного участка: —					
18	Характер сведений государственного кадастра недвижимости (статус записи о земельном участке): Сведения об объекте имеют статус ранее учтенные					
19	Сведения о кадастровых инженерах: —					


		БЕДУЖИК ИНЖЕНЕР Т.В. ТЕБЕЛЛЕШ
(полное наименование должности)	(подпись)	(инициалы, фамилия)



КАДАСТРОВЫЙ ПАСПОРТ ЗЕМЕЛЬНОГО УЧАСТКА

"12" февраля 2015 г. № 61/001/15-140952

1	Кадастровый номер:	61:44:0041011:27	2	Лист № 2	3	Всего листов: 3
14	Правообладатель	Вид права, номер и дата регистрации	Особые отметки	Документ		
	Муниципальное образование - город Ростов-на-Дону.	Собственность муниципальных образований, № 61-61-01/244/2007-245 от 04.06.2007	—	—		
	Муниципальное дошкольное образовательное учреждение: Центр развития ребенка-детский сад (санаторный) первой категории № 50 Кировского района г. Ростова-на-Дону	постоянное (бессрочное) пользование, № 61-61-01/363/2010-60 от 20.05.2010	—	—		

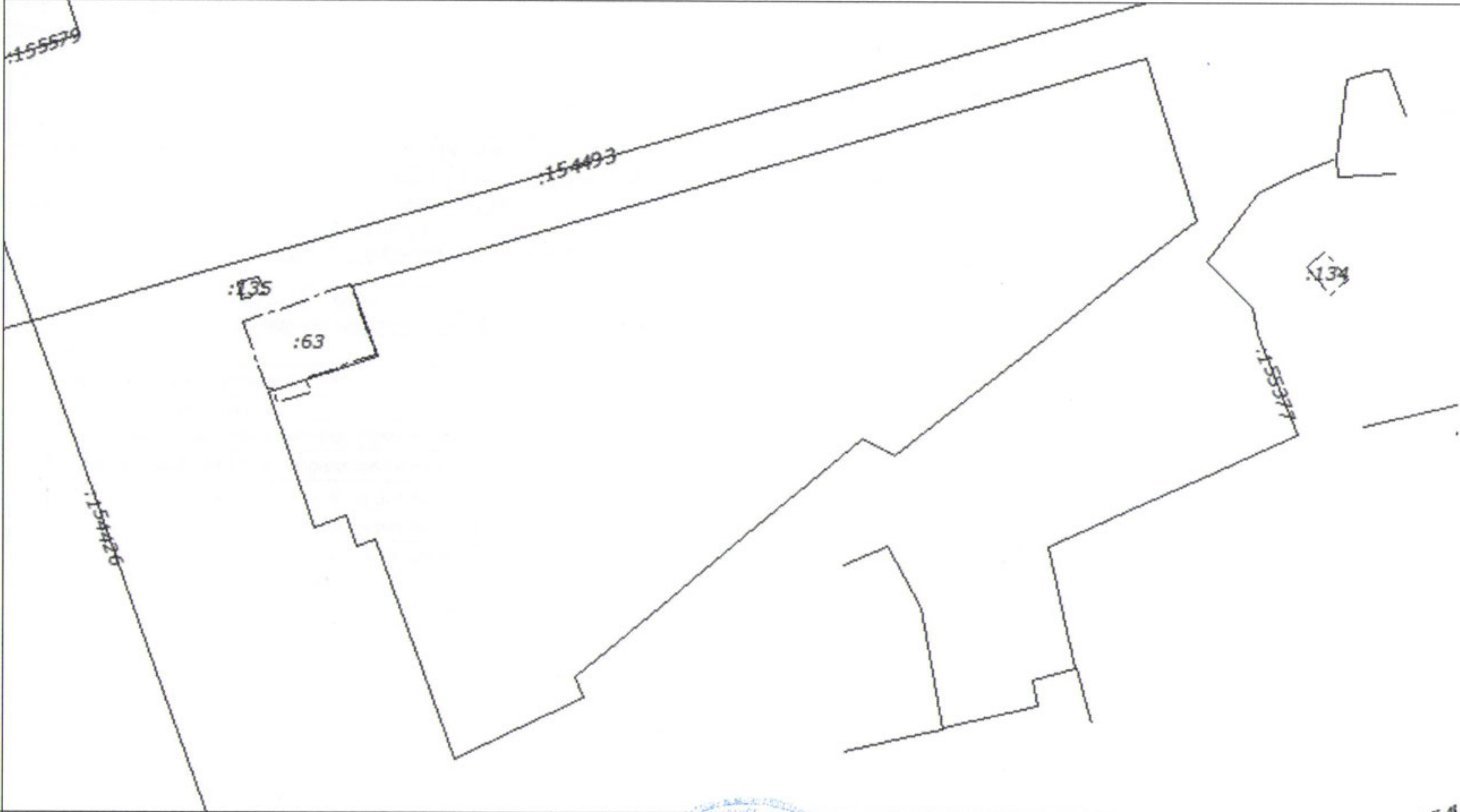
(полное наименование должности)		ВЕДУЩИЙ ИНЖЕНЕР Т.В. ТЕБЕЛЛЕШ (инициалы, фамилия)
---------------------------------	--	---




КАДАСТРОВЫЙ ПАСПОРТ ЗЕМЕЛЬНОГО УЧАСТКА

"12" февраля 2015 г. № 61/001/15-140952

1	Кадастровый номер: 61:44:0041011:27	2	Лист № 3	3	Всего листов: 3
4	План (чертеж, схема) земельного участка				
5	Масштаб 1:800		Условные знаки: —		



(полное наименование должности)	 (подпись)	ВЕДУЩИЙ ИНЖЕНЕР Т. В. ТЕБЕРДЕВ (инициалы, фамилия)
---------------------------------	--	--



М.П.